Golfclub Achensee
Birdie Book

GOLFCLUB ACHENSEE

GC A

The Leading Golf Courses

Herzlich Willkommen im Golf- und Landclub Achensee.

Seit mehr als 80 Jahren wird im Golf- und Landclub Achensee die Tradition der Gastfreundschaft und Geselligkeit gepflegt. Wir sind der älteste Golfclub Tirols, zählen zu den ersten Clubs in Österreich und zu den innovativsten in den Alpen. Durch unsere Lage zwischen Wasser und Berg, harmonisch eingefügt in den „Naturpark Karwendel", bieten wir höchsten Golfgenuss und ein einmaliges Naturerlebnis, abseits von Hektik und Trubel.

Wir wünschen ein schönes Spiel im Golfparadies am schönsten See Tirols.

GOLFCLUB ACHENSEE GC A

Legende

- 153 Entfernung vom Abschlag
- 123 Entfernung zum Grün
- 250 m Markierung
- 200 m Markierung
- 150 m Markierung
- 100 m Markierung
- 50 m Markierung
- Seitliches Wasserhindernis
- Frontales Wasserhindernis
- OUT
- Biotop
- *Anfang* *Mitte* *Ende* — Fahnenpositionen am Grün
- Clubhaus
- Trinkbrunnen
- Toiletten
- Blitzschutz
- Bunker
- Erhebung
- Gefälle
- Raster 5 x 5 m
- 1.5 — Neigung des Grüns in Grad
- 5 — Entfernung vom T-Punkt
- T — Grünanfang
- 22 — Entfernung vom T-Punkt - Grünende

Platzregeln & Etikette

Platzregeln

1. Ausgrenzen „Out of Bounds“ (Regel 18.2)
„Aus“ wird durch weiße Pfähle oder Zäune gekennzeichnet. Sofern weiße Linien die Ausgrenze kennzeichnen, haben diese Vorrang. Es ist verboten, das „Out of Bounds“ zu betreten.

2. Boden in Ausbesserung (Regel 16.1)
„Boden in Ausbesserung“ ist durch weiße Einkreisungen und/oder blaue Pfähle gekennzeichnet und als Spielverbotszone definiert. Sofern weiße Linien den Boden in Ausbesserung kennzeichnen, haben diese Vorrang. Rad- und Reifenspuren, Hufspuren von Wild sowie Baumscheiben (Rindenmulch), gelten auch als „Boden in Ausbesserung“ - Erleichterung muss in Anspruch genommen werden.

Mit Pfählen, Manschetten oder Seilen gekennzeichnete Anpflanzungen und deren Erdanhäufungen und alle Ameisenhaufen sind „Boden in Ausbesserung“ und Spielverbotszonen. Liegt der Ball in der Spielverbotszone oder behindert eine derart gekennzeichnete Pflanze oder ein Ameisenhaufen den Stand oder den Raum des beabsichtigten Schwunges, so muss nach Regel 16.1f Erleichterung in Anspruch genommen werden.

3. Biotop auf Loch 9 (Regel 2.4)
Das durch weiße Pfähle mit grünen Kappen gekennzeichnete „OUT“ an Bahn 9 ist ein gesetzlich geschütztes Biotop und eine Spielverbotszone. Liegt der Ball außerhalb des Biotops und sind Stand oder Schwung durch das Biotop behindert, so muss straflos Erleichterung in Anspruch genommen werden. Das Betreten des Biotops ist ausdrücklich untersagt.

4. „Unbewegliche Hemmnisse“ sind (Regel 16.1):
a) Sprinkler-Steuerungskästen, Sprinkler- und Hydrantenauslässe und Kanaldeckel
b) Brücken, Straßen, Wege asphaltiert und/oder mit Kies bedeckt und/oder künstlich angelegt
c) alle Holzhütten
d) Abschlagtafeln und deren Einhausung (Steinmauern), Blumenbeete
e) Fahnenmasten

5. Ergänzende Platzregeln (Sonderplatzregeln)
sind dem Anschlag am Schwarzen Brett zu entnehmen.

Verhaltensrichtlinien (Regel 1.2)

1. Unsportliches Verhalten/Verstoß gegen Verhaltensrichtlinien
Im Falle eines schwerwiegenden Verstoßes gegen den „Spirit of the Game“ kann die Spielleitung nach Regel 1.2a den Spieler disqualifizieren. Grob unsportliches Verhalten liegt vor, wenn gegen traditionell herausgebildetes und allgemein anerkanntes Verhalten beim Golfsport nachhaltig verstoßen wird. Dies kann auch zur Platzsperre führen.

2. Das Spielen in Blue Jeans, Tops, T-Shirts ist nicht gestattet.
Auf der ganzen Anlage sind nur Softspikes erlaubt. Jeder Spieler muss mit eigenen Schlägern und Golftasche spielen.

3. Alle Zigarettenkippen sowie Restmüll sind in den Abfallkörben zu entsorgen.

4. Die ausgeschlagenen Divots sind bitte stets wieder einzusetzen.

5. Die Spuren im Bunker sind bitte gründlich zu beseitigen!

6. Evtl. übersehene Pitchmarken anderer Spieler sind auszubessern!

7. Es soll erst gespielt werden, wenn die vorderen Spieler außer Reichweite sind. Der Anschluss an den vorderen Flight ist zu halten. Bei Ballsuche nachfolgende Flights zügig durchspielen lassen.

8. Den Anweisungen des Marshalls ist Folge zu leisten!
ACHTUNG: Weidezäune sind teilweise elektrisch geladen!

Signale

1. Signal für unverzügliches Unterbrechen des Spiels wegen Gefahr: ein langer Signalton
2. Signal für „sonstige“ Spielunterbrechungen nach Regel 5.7b: wiederholt 3 aufeinander folgende Signaltöne
3. Signal für Wiederaufnahme des Spiels: wiederholt 2 Signaltöne

Hinweis:
Unabhängig hiervon obliegt die Spielunterbrechung bei Blitzgefahr der Eigenverantwortung des Spielers (Regel 5.7a)

GOLFCLUB ACHENSEE
GC A

PAR 4 . HCP 17

282 271 218 199

Green & Loch 1

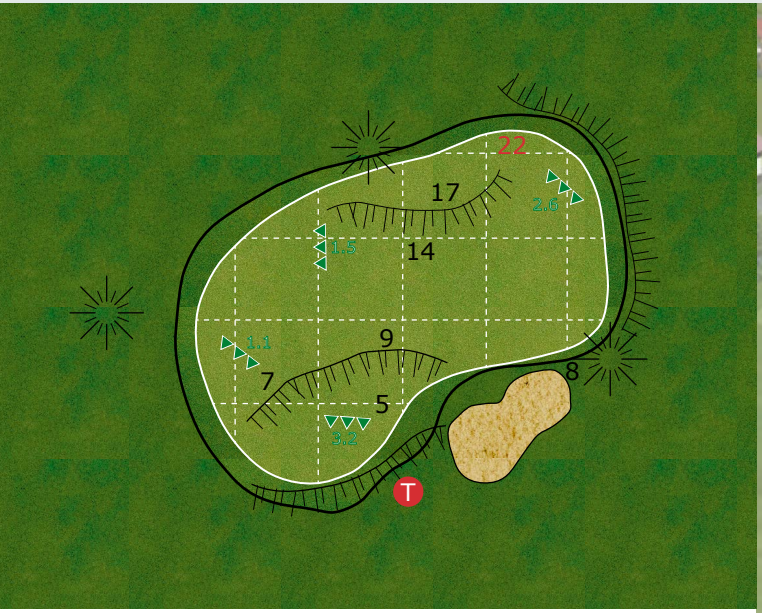

Bunker

Erhebung

Gefälle

Raster 5 x 5 m

1,5 Neigung des Grüns in Grad

5 Entfernung vom T-Punkt

T Grünanfang

22 Entfernung vom T-Punkt – Grünende

Green & Loch 2

PAR 4 . HCP 5

354 323 323 294

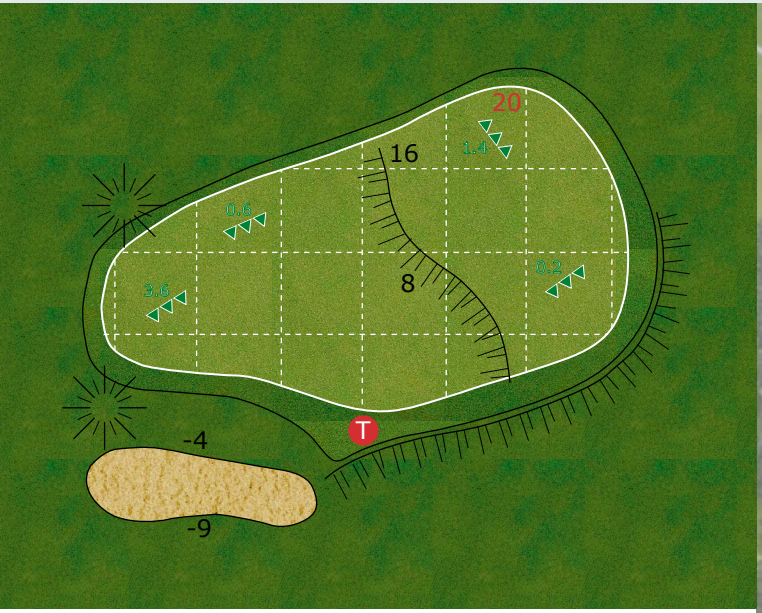

	Bunker		Raster 5 x 5 m
	Erhebung	1.5	Neigung des Grüns in Grad
	Gefälle	8	Entfernung vom T-Punkt
		T	Grünanfang
		20	Entfernung vom T-Punkt – Grünende

PAR 3 . HCP 13

148 135 117 89

Green & Loch 3

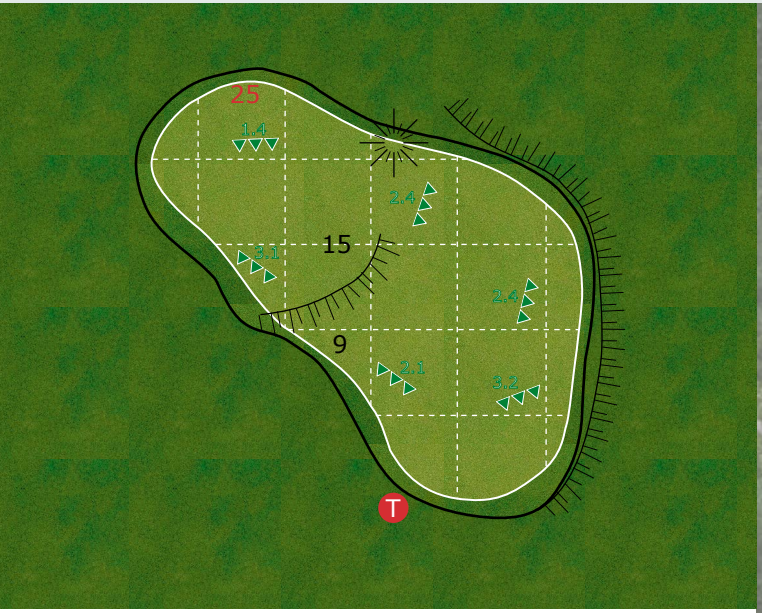

- Bunker
- Erhebung
- Gefälle
- Raster 5 x 5 m
- 1.5 — Neigung des Grüns in Grad
- 9 — Entfernung vom T-Punkt
- T — Grünanfang
- 25 — Entfernung vom T-Punkt – Grünende

PAR 5 . HCP 1

514 488 454 427

Green & Loch 4

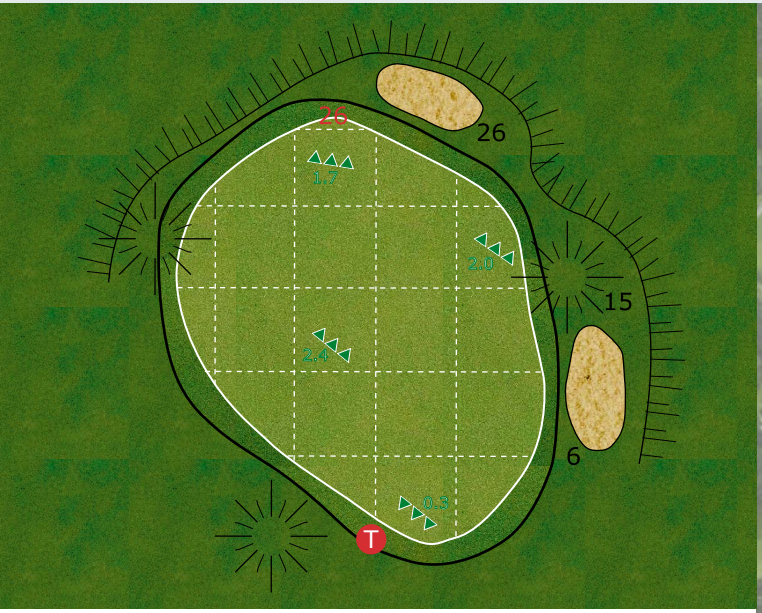

Bunker

Erhebung

Gefälle

Raster 5 x 5 m

1.5 Neigung des Grüns in Grad

6 Entfernung vom T-Punkt

T Grünanfang

26 Entfernung vom T-Punkt – Grünende

PAR 4 . HCP 11

357 339 302 287

Green & Loch 5

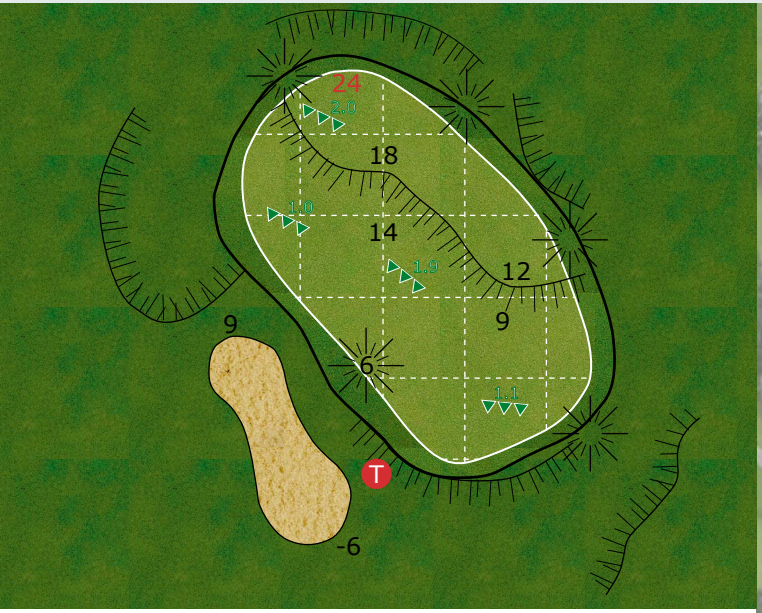

Bunker

Erhebung

Gefälle

Raster 5 x 5 m

1.5 Neigung des Grüns in Grad

6 Entfernung vom T-Punkt

T Grünanfang

24 Entfernung vom T-Punkt – Grünende

PAR 3 . HCP 15

183 156 149 131

Green & Loch 6

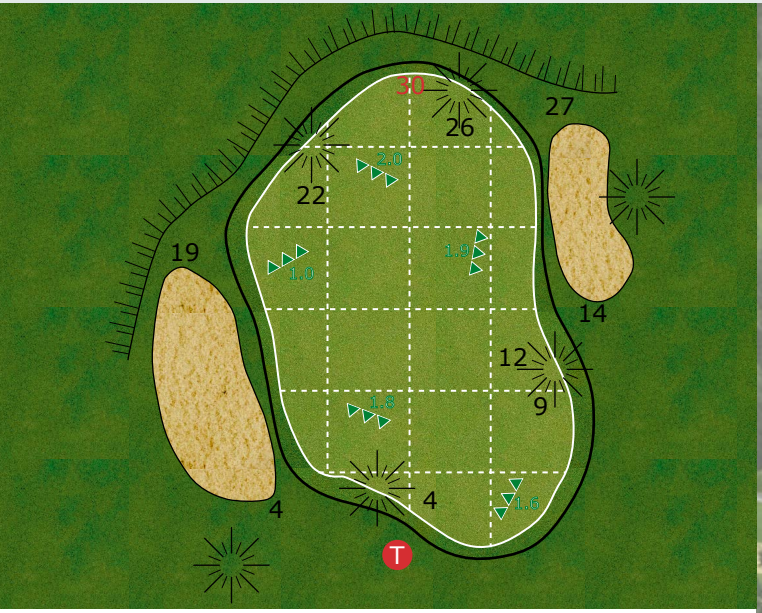

Bunker

Erhebung

Gefälle

Raster 5 x 5 m

1.5 Neigung des Grüns in Grad

4 Entfernung vom T-Punkt

T Grünanfang

30 Entfernung vom T-Punkt – Grünende

PAR 4 . HCP 7

406 379 351 332

Green & Loch 7

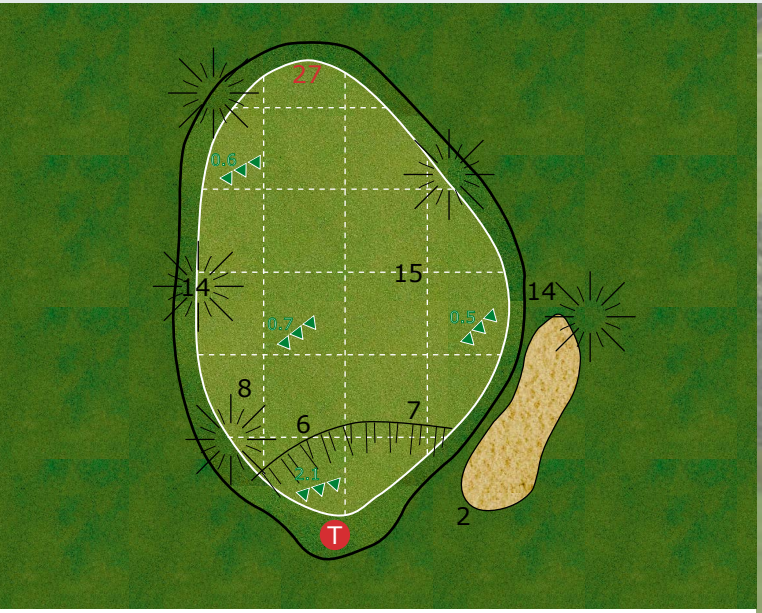

- Bunker
- Erhebung
- Gefälle
- Raster 5 x 5 m
- 1,5 Neigung des Grüns in Grad
- 2 Entfernung vom T-Punkt
- T Grünanfang
- 27 Entfernung vom T-Punkt – Grünende

PAR 5 . HCP 9

508 486 465 427

Green & Loch 8

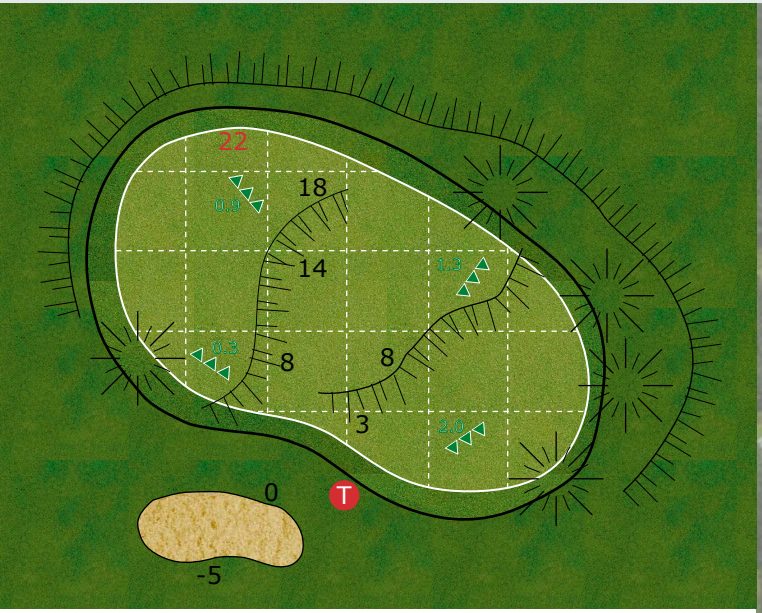

Bunker

Erhebung

Gefälle

Raster 5 x 5 m

1.5 Neigung des Grüns in Grad

3 Entfernung vom T-Punkt

T Grünanfang

22 Entfernung vom T-Punkt – Grünende

PAR 4 . HCP 3

363 342 320 300

Green & Loch 9

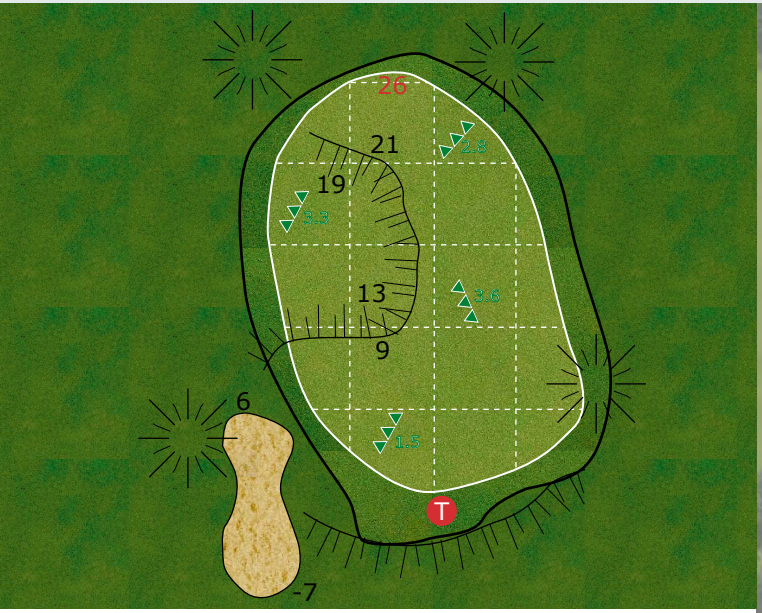

Bunker

Erhebung

Gefälle

Raster 5 x 5 m

1.5 Neigung des Grüns in Grad

6 Entfernung vom T-Punkt

T Grünanfang

26 Entfernung vom T-Punkt – Grünende

PAR 5 . HCP 12

457 419 389 363

Green & Loch 10

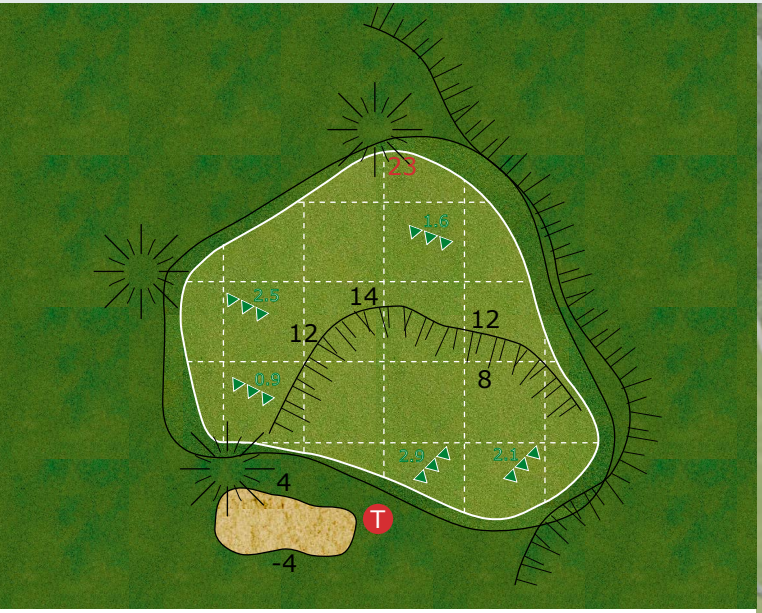

Bunker

Erhebung

Gefälle

Raster 5 x 5 m

1.5 Neigung des Grüns in Grad

4 Entfernung vom T-Punkt

T Grünanfang

23 Entfernung vom T-Punkt – Grünende

PAR 3 . HCP 14

183 170 141 130

Green & Loch 11

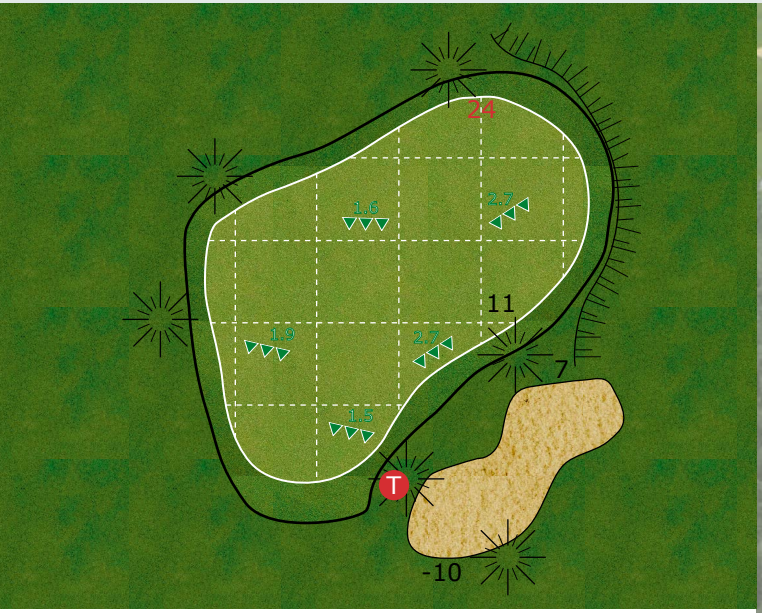

Bunker

Erhebung

Gefälle

Raster 5 x 5 m

1.5 Neigung des Grüns in Grad

7 Entfernung vom T-Punkt

T Grünanfang

24 Entfernung vom T-Punkt – Grünende

PAR 4 . HCP 4

428 410 385 363

Green & Loch 12

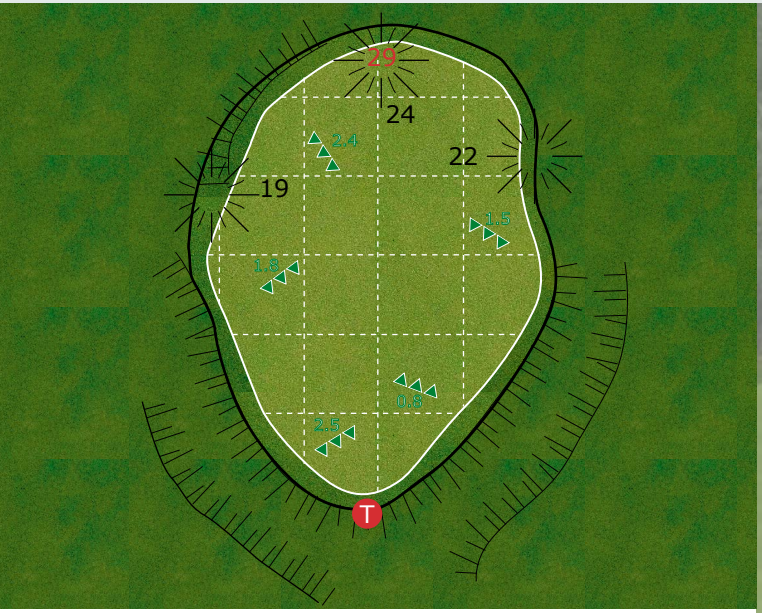

Bunker

Erhebung

Gefälle

Raster 5 x 5 m

1.5 Neigung des Grüns in Grad

19 Entfernung vom T-Punkt

T Grünanfang

29 Entfernung vom T-Punkt – Grünende

PAR 3 . HCP 18

151 128 128 111

Green & Loch 13

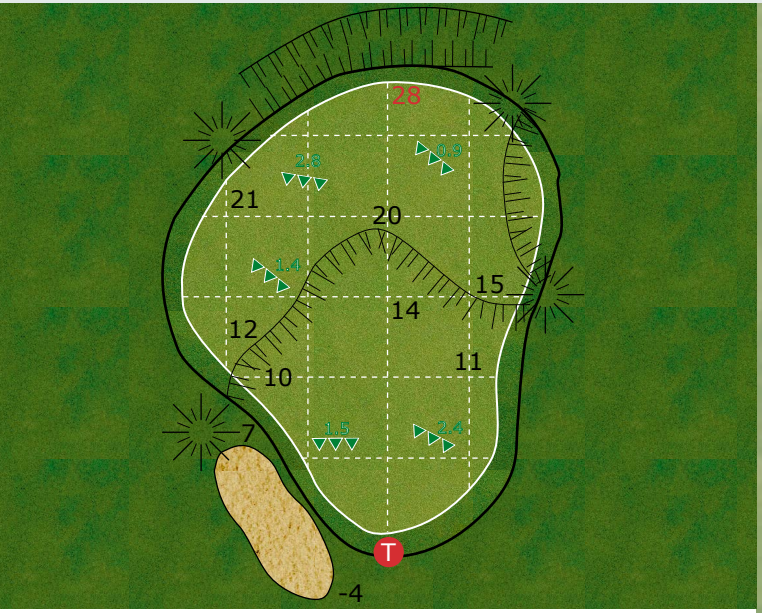

Bunker

Erhebung

Gefälle

Raster 5 x 5 m

1.5 Neigung des Grüns in Grad

7 Entfernung vom T-Punkt

T Grünanfang

28 Entfernung vom T-Punkt – Grünende

PAR 5 . HCP 10

491 472 434 434

Green & Loch 14

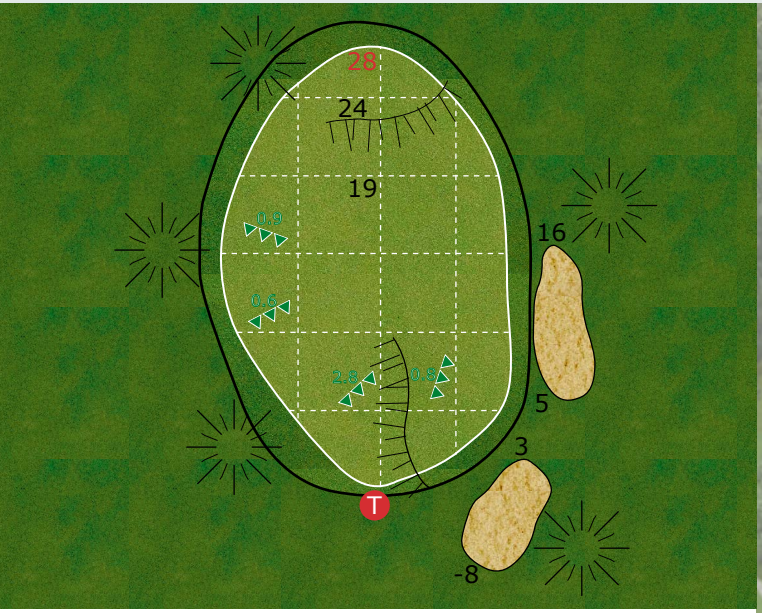

- Bunker
- Erhebung
- Gefälle
- Raster 5 x 5 m
- 1.5 Neigung des Grüns in Grad
- 3 Entfernung vom T-Punkt
- T Grünanfang
- 28 Entfernung vom T-Punkt – Grünende

PAR 4 . HCP 8

382 359 343 321

Green & Loch 15



Bunker

Erhebung

Gefälle

Raster 5 x 5 m

1.5 Neigung des Grüns in Grad

8 Entfernung vom T-Punkt

T Grünanfang

26 Entfernung vom T-Punkt – Grünende

PAR 4 . HCP 2

352 323 304 283

Green & Loch 16

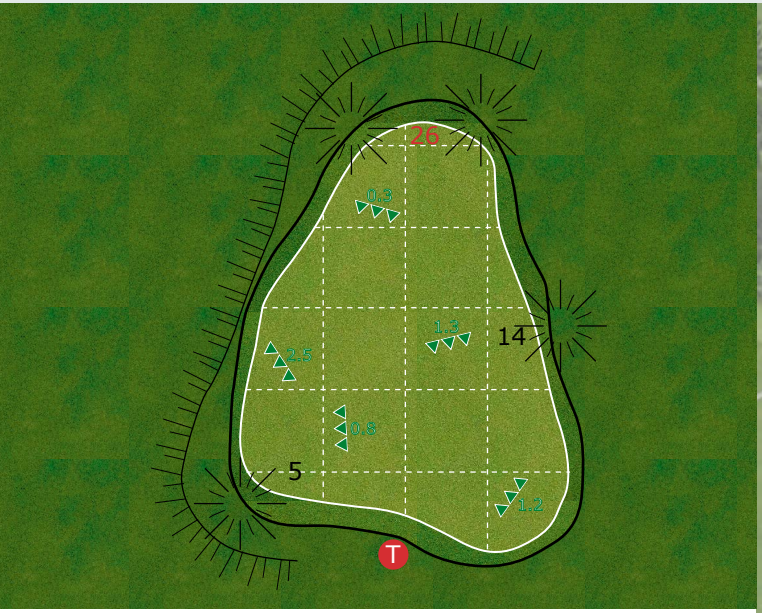

Bunker

Erhebung

Gefälle

Raster 5 x 5 m

1.5 Neigung des Grüns in Grad

5 Entfernung vom T-Punkt

T Grünanfang

26 Entfernung vom T-Punkt – Grünende

PAR 4 . HCP 6

358 346 335 315

Green & Loch 17

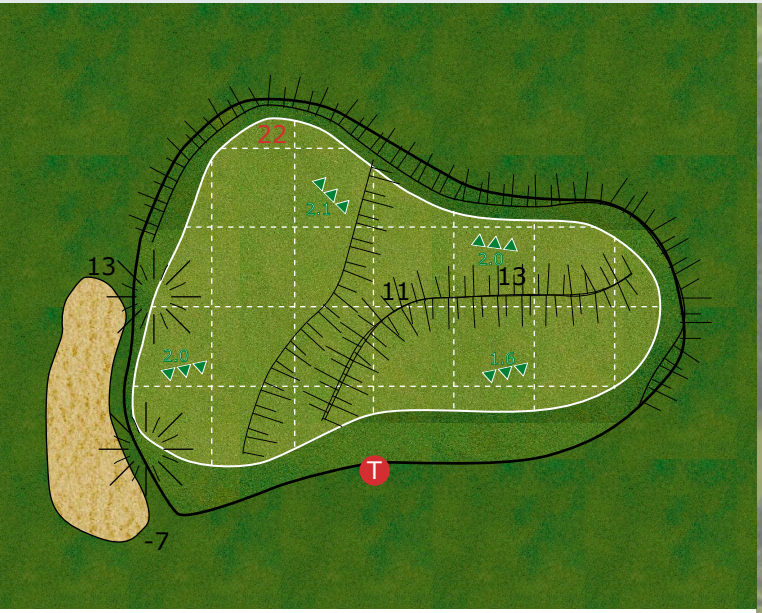

Bunker

Erhebung

Gefälle

Raster 5 x 5 m

1.5 Neigung des Grüns in Grad

11 Entfernung vom T-Punkt

T Grünanfang

22 Entfernung vom T-Punkt – Grünende

Green & Loch 18

PAR 3 . HCP 16

188 163 163 136

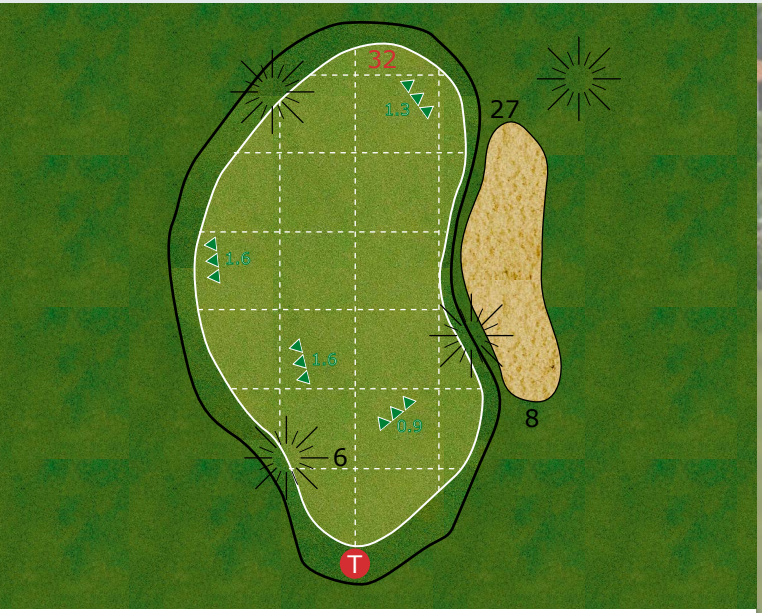



Bunker	Raster 5 x 5 m
Erhebung	Neigung des Grüns in Grad
Gefälle	8 Entfernung vom T-Punkt
	T Grünanfang
	32 Entfernung vom T-Punkt – Grünende

www.golfclub-achensee.at

Golf- und Landclub Achensee | A-6213 Pertisau
info@golfclub-achensee.at | +43 5243 5377